

## Öffentliche Grillplätze rund um den Hallwilersee


Bitte beachten Sie beim Grillen am Hallwilersee folgendes:

- in den **Reservatzonen** ist Feuern **nicht erlaubt**
- in den anderen Zonen ist Feuern nicht verboten, sofern dadurch keine Schäden an Röhricht, Ufervegetation und Böschungsvegetationen entstehen.
- Erwünscht ist, dass die Besucher/innen des Hallwilersees die offiziellen und von den Gemeinden unterhaltenen Feuerstellen benutzen und Kehrlicht in die entsprechenden Kübel entsorgen.
- **Kanton Luzern** (südlicher Teil, Mosen und Aesch): in der Naturschutzzone (dazu gehört auch die Reservatzzone) ist Feuern ausserhalb rechtmässig erstellter Anlagen verboten.



Quelle: Flyer Hallwilersee Ranger


### 5617 Tennwil

Grillplatzbezeichnung	<b>Tennwil</b>
Beschreibung genauer Ort (→ <a href="http://www.map.geo.admin.ch">www.map.geo.admin.ch</a> , Karten)	Im Schachen (vor Campingplatz von Meisterschwanden her)  Koordinaten: 2'658'980.78, 1'239'353.77
Ausstattung 	<input checked="" type="checkbox"/> Rost <input checked="" type="checkbox"/> Bänkli <input type="checkbox"/> Tisch <input type="checkbox"/> gedeckter Unterstand <input type="checkbox"/> Holz vorhanden <input checked="" type="checkbox"/> Holz zum Sammeln in der Umgebung



### 5707 Seengen

Grillplatzbezeichnung	<b>Badi Brestenberg</b>
Beschreibung genauer Ort (→ <a href="http://www.map.geo.admin.ch">www.map.geo.admin.ch</a> , Karten)	Badi Brestenberg  Koordinaten: 2'658'262.29, 1'241'004.92
Ausstattung 	<input checked="" type="checkbox"/> Rost <input checked="" type="checkbox"/> Bänkli <input type="checkbox"/> Tisch <input type="checkbox"/> gedeckter Unterstand <input type="checkbox"/> Holz vorhanden <input checked="" type="checkbox"/> Holz zum Sammeln in der Umgebung

### 5707 Seengen

Grillplatzbezeichnung	<b>Männerbad</b>
Beschreibung genauer Ort (→ <a href="http://www.map.geo.admin.ch">www.map.geo.admin.ch</a> , Karten)	Nähe Männerbad Koordinaten: 2'657'929.49, 1'241'152.80
Ausstattung 	<input checked="" type="checkbox"/> Rost <input checked="" type="checkbox"/> Bänkli <input type="checkbox"/> Tisch <input type="checkbox"/> gedeckter Unterstand <input type="checkbox"/> Holz vorhanden <input checked="" type="checkbox"/> Holz zum Sammeln in der Umgebung

### 5707 Seengen

Grillplatzbezeichnung	<b>Dornisbad</b>
Beschreibung genauer Ort (→ <a href="http://www.map.geo.admin.ch">www.map.geo.admin.ch</a> , Karten)	Dornisbad (Aabach Badeplatz ohne Aufsicht) Koordinaten: 2'657'315.29, 1'241'431.21
Ausstattung  	<input checked="" type="checkbox"/> Rost <input checked="" type="checkbox"/> Bänkli <input type="checkbox"/> Tisch <input checked="" type="checkbox"/> gedeckter Unterstand <input type="checkbox"/> Holz vorhanden <input checked="" type="checkbox"/> Holz zum Sammeln in der Umgebung



### 5706 Boniswil


Grillplatzbezeichnung	<b>Badi Boniswil</b>
Beschreibung genauer Ort (→ <a href="http://www.map.geo.admin.ch">www.map.geo.admin.ch</a> , Karten)	Badi Boniswil (in der Nähe des Schiffstegs "Boniswil SGH", öffentlicher Badeplatz ohne Aufsicht)  Koordinaten: 2'657'458.78, 1'239'603.91
Ausstattung  	<input checked="" type="checkbox"/> Rost <input checked="" type="checkbox"/> Bänkli <input type="checkbox"/> Tisch <input checked="" type="checkbox"/> gedeckter Unterstand <input type="checkbox"/> Holz vorhanden <input checked="" type="checkbox"/> Holz zum Sammeln in der Umgebung

### 5708 Birrwil

Grillplatzbezeichnung	<b>Badi Birrwil</b>
Beschreibung genauer Ort (→ <a href="http://www.map.geo.admin.ch">www.map.geo.admin.ch</a> , Karten)	Badi Birrwil (öffentlicher Badeplatz ohne Aufsicht)  Koordinaten: 2'657'828.26, 1'237'634.79
Ausstattung  	<input checked="" type="checkbox"/> Rost <input checked="" type="checkbox"/> Bänkli <input type="checkbox"/> Tisch <input checked="" type="checkbox"/> gedeckter Unterstand <input type="checkbox"/> Holz vorhanden <input checked="" type="checkbox"/> Holz zum Sammeln in der Umgebung

## 5712 Beinwil am See


Grillplatzbezeichnung	<b>Teufi</b>
Beschreibung genauer Ort (→ <a href="http://www.map.geo.admin.ch">www.map.geo.admin.ch</a> , Karten)	Chilchmatt, Eggelerbach, zwischen Beinwil am See und Birrwil  2'658'244, 1'236'210
Ausstattung 	<input checked="" type="checkbox"/> Rost <input checked="" type="checkbox"/> Bänkli <input type="checkbox"/> Tisch <input type="checkbox"/> gedeckter Unterstand <input checked="" type="checkbox"/> Holz vorhanden <input type="checkbox"/> Holz zum Sammeln in der Umgebung

Grillplatzbezeichnung	<b>Steinismatt (Alte Badi)</b>
Beschreibung genauer Ort (→ <a href="http://www.map.geo.admin.ch">www.map.geo.admin.ch</a> , Karten)	2'658'589, 1'235'130
Ausstattung 	<input checked="" type="checkbox"/> Rost <input checked="" type="checkbox"/> Bänkli <input type="checkbox"/> Tisch <input type="checkbox"/> gedeckter Unterstand <input type="checkbox"/> Holz vorhanden <input type="checkbox"/> Holz zum Sammeln in der Umgebung

### 6295 Mosen

Grillplatzbezeichnung	<b>Camping Mosen → nur auf Anmeldung 041 917 16 66 (Privatareal!)</b>
Beschreibung genauer Ort (→ <a href="http://www.map.geo.admin.ch">www.map.geo.admin.ch</a> , Karten)	Campingplatz Mosen Koordinaten: 2'659'472.74, 1'233'049.64
Ausstattung 	<input checked="" type="checkbox"/> Rost <input checked="" type="checkbox"/> Bänkli <input type="checkbox"/> Tisch <input type="checkbox"/> gedeckter Unterstand <input type="checkbox"/> Holz vorhanden <input checked="" type="checkbox"/> Holz zum Sammeln in der Umgebung

### 6287 Aesch LU

Grillplatzbezeichnung	<b>Badi Aesch</b>
Beschreibung genauer Ort (→ <a href="http://www.map.geo.admin.ch">www.map.geo.admin.ch</a> , Karten)	Badi Aesch, unterhalt kath. Kirch Koordinaten: 2'659'944.25, 1'234'517.38
Ausstattung 	<input checked="" type="checkbox"/> Rost <input checked="" type="checkbox"/> Bänkli <input type="checkbox"/> Tisch <input type="checkbox"/> gedeckter Unterstand <input type="checkbox"/> Holz vorhanden <input checked="" type="checkbox"/> Holz zum Sammeln in der Umgebung

## 5616 Meisterschwanden

Grillplatzbezeichnung	<b>Erlenhölzli</b>
Beschreibung genauer Ort (→ <a href="http://www.map.geo.admin.ch">www.map.geo.admin.ch</a> , Karten)	Erlenhölzliweg 2'659'865, 1'236'641
Ausstattung 	<input type="checkbox"/> Rost <input checked="" type="checkbox"/> Bänkli <input type="checkbox"/> Tisch <input type="checkbox"/> gedeckter Unterstand <input type="checkbox"/> Holz vorhanden <input checked="" type="checkbox"/> Holz zum Sammeln in der Umgebung

Die Übersicht der öffentlichen Grillplätze ist nicht abschliessend und wird laufend ergänzt, Stand Mai 2016.